

Школам Лесиноного краю

РМЦ

З Днем захисника Вітчизни!

Шановні чоловіки!

**Від щирого серця вітаємо вас
з Днем захисника Вітчизни!**



Прийміть най-щиріші вітання зі святом мужності, відваги й стійкості – з Днем захисника Вітчизни.

За Тарасом Шевченком, "у своїй хаті - своя сила, і правда, і воля", - то маємо обов'язково шанувати тих, чий святий обов'язок - захищати свою хату, боронити свою

правду - власною силою і волею.

Нехай же ваші сила та мужність завжди живляться любов'ю та підтримкою близьких і рідних. Міцного здоров'я, наснаги й незламної віри у свої можливості. Хай будуть із вами завжди поруч ті, для кого ви є опорою й затишком. Миру, добробуту, злагоди вам і всім вашим рідним.

Голова РК
профспілки

Л.Ф.Вознюк

Начальник відділу
освіти

О.А.Антипчук



**З святом весни,
чарівні жінки!**

Любі наші!

Щиро вітаємо вас

з Міжнародним днем Жінок!

Віки і тисячоліття світової історії осяяні вашою мудрістю та ніжністю, чарівністю та красою. І тільки завдяки вашій життєвій силі, насназі та довготерпінню з віку у вік продовжується рід людський на землі. Матір, сестра, кохана – жіночий першопочаток супроводжує нас до останнього подиху. І якщо краса порятує світ, то це буде ваша краса. Адже ви перетворюєте його на чарівну перлину, яку ми кладемо і довічно кластимемо до ваших ніг.

Мудрі слова: "Жінка - вісь, навкруги якої обертається цивілізація" - увібрали в себе велике значення і визначили першорядну роль жінок у земному існуванні. Немає нічого більш дорогого і святого в світі, ніж жінка, що дала дитині життя і навчила її бути людиною. Своєю душевною щедрістю й невичерпною енергією вона створювала і створює взаєморозуміння в сім'ї, прокладає дорогу до майбутнього улюблених синів і дочок. У цей святковий день бажаємо всім жінкам міцного добробуту, довічного щастя, шаленого кохання та постійного добробуту. І нехай збуваються найзаповітніші мрії.

Голова РК

профспілки

Л.Ф.Вознюк

Начальник відділу

освіти

О.А.Антипчук

В номері:

Гордість району	2
Скарбниця педагогічного досвіду	2
Семінар вихователів ГПД	5
Засідання школи ППД вчителів географії в Орепівській ЗОШ І-ІІІ ст.	6
Семінар-практикум вчителів початкових класів на тему: «Формування мовленнєво-комунікативної компетенції учнів початкової школи»	7





Як часто в життєвій круговерті ми не надаємо значення певним подіям, а при зустрічі з людьми не завжди встигаємо помітити їх неповторність. Адже кожен із нас – це цілий світ, у якому материки радості омиваються морями суму. Та коли тоненькі ниточки вражень створюють панно чийогось життя, розумієш, що кожна людина особлива.

Незвичайне у звичайній восьми-класниці з віддаленої Бронницькогоутянської школи Вертецькій Богдані



Мікротопоніми Новоград-Волинщини

Вчителі географії Новоград-Волинського району разом зі своїми учнями проводять значну роботу з відродження втрачених (забутих) географічних назв малих об'єктів нашої місцевості природного, історичного, гідрографічного походження. При цьому виявляють та уточнюють місцеві (народні) назви географічних об'єктів, з'ясовують історію їх походження та мову назви об'єкта. Спочатку ця робота проводилася в рамках Всеукраїнської історико-географічної експедиції учнівської молоді «Мікротопоніми

Гордість району

можна помітити, прочитавши рядки з її поетичних творів:

КОЛИСКОВА

*Вечір на землю ступає тихенько,
А мати колише дитину маленьку,
Її коліскову ніжно співає,
Щасливої долі доні бажає.
Деся соловейко щибече у гаю,
Як любо, дитинко, у нашому краю!
Тут усе миле для тебе, все рідне,
Тут усі люди до тебе привітні.
Тут калина тебе зустрічає
І намистом своїм прикрашає.
Тут бабусина ніжність і казка,
Тут матусина пісня і ласка.
Швидше, дитинко, рости-виростай,
Край свій люби, людей поважай.
Мудрість народну не забувай:
Рідну мову свою бережи й захищай.*

У цьому навчальному році Богдана стала призером районного та обласного етапів Міжнародного конкурсу з української мови імені Петра Яцика та II туру олімпіади з історії.

У вільний від навчання час вона

пише вірші, багато читає, вивчає мови, історію, адже керується словами «Скільки я знаю мов - стільки раз я людина». В майбутньому Богдана мріє стати філологом, щоб нести красу слова дітям.

І це не дивно, адже у неї чудова вчителька української мови та літератури Григорчук Тамара Романівна, вчитель вищої категорії, відмінник Народної освіти. Саме їй вдалося пробудити інтерес до незліченних таємниць рідної мови, до незбагненої краси та глибини слова, багато працюючи над розвитком творчих здібностей учнів.

Хочеться вірити, що шкільні успіхи допоможуть Богдані у створенні її неповторного життєвого панно, зробивши його яскравим, різнобарвним, наповненим особливим світлом любові до людей.

Методист РМЦ Рошка С.П.

Скарбниця педагогічного досвіду

України». А пізніше завдяки ентузіазму її учасників.

Вчителі розуміють, що ця конкретна позакласна робота сприяє вихованню у підростаючого покоління любові до рідної землі, поваги до історичного минулого свого народу, бережливого ставлення до природних багатств, об'єктів природи, гідрографії, архітектури.

Хочу подякувати своїм колегам Дорошкевичу П.О., Нагірняку Б.А., Савицькій В.І., Солощуку О.О. та іншим вчителям географії нашого району, які допомогли мені зібрати й підготувати матеріали про малі назви Житомирського Полісся для даної публікації.

*О.Г. Макашева,
Вчителька географії
Чижівської ЗОШ І-ІІІ ст.*

Картки обліку мікротопонімів І. с.м.т. Городниці

1. «Тартак» -- історична східна частина Городниці. Назва походить від польського «тартак», що означає лісопильня або лісорозробки. В даний час у цьому районі селища розміщений лісо-завод. А-90° L-2000 м, де А – азимут, L – відстань від центра селища або шко-

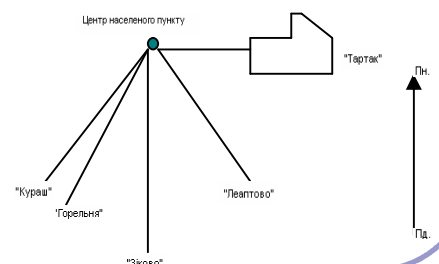
ли.

2. «Лептово» -- пороги на р.Случ, які утворені розвалинами млина. Даний млин був у власності господаря за прізвищем Лептов, звідси і назва даного об'єкта. А-148° L-8,5 км.

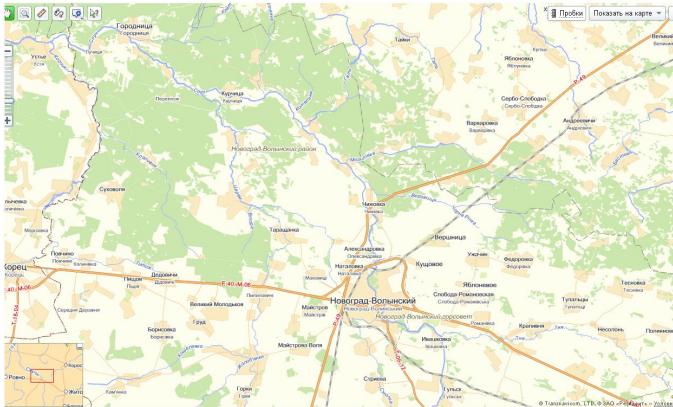
3. «Зіково» -- Рідколісся. Назва походить від першого і єдиного поселенця цих місць по прізвищу Зіков. На даний час там не проживає ніхто. А-180° L-4200 м.

4. «Горельня» -- Зараз це молодий дубовий ліс. Але в минулому тут варили дьоготь і добували спирт. Будинок в якому відбувалися ці процеси називався горельня, звідси і назва даного місця. А-208° L-1800 м.

5. «Кураш» -- Найбільш улюблене місце відпочинку майже всіх жителів Городниці. А-210° L-1900 м.



Фрагмент карти Новоград-Волинського району



мешканці колонії були незаконно виселені за межі України. В запустілих хатах поселилися мешканці села Гульськ. У 1950р. поселення було зовсім ліквідоване, а його землі стали частиною бригади №3 місцевого колгоспу, від чого походить альтернативна назва урочища.

Картка №1

1. Назва – Дзвонярове болото.
2. Рід об'єкта – гідрографічний.
3. Походження назви: на цьому місці колись жив коваль Куриленко, який робив церковні дзвони, за що одержав прізвисько дзвоняр. Після меліоративних робіт у 1980 році болото вислохло. Зараз тут розташовані сільгосп. угіддя.
4. Мова назви – українська.
5. Місцезнаходження: розташоване на 3-Пн-3 від центра села 3000 м.

Картка №2

1. Назва – Конотоп.
2. Рід об'єкта – рослинний (широколистий ліс).
3. Походження назви: в минулому ліс був дуже заболочений, через що тут навіть топилися коні (звідси і назва). Неодноразово вирубався. Н галявині лісу містяться декілька будинків.
4. Мова назви – українська.
5. Місцезнаходження: розташований на 3-Пн-3 від центра села 4000-6000м уздовж залізниці Новоград-Волинський – Житомир.

Картка №3

1. Назва – Титмайєрове болото.
2. Рід об'єкта – гідрографічний.
3. Походження назви: на початку ХХ ст. тут жив німецький колоніст, селянин Титмайєр. Після меліоративних робіт у 80-ті роки болото вислохло. Зараз тут сільськогосп. угіддя.
4. Мова назви – українська, німецька.
5. Місцезнаходження: розташоване на 3-Пд-3 від центра села 2800 м.

Картка №4

1. Назва – Вагнерове поле.
2. Рід об'єкта – урочище.
3. Походження назви: на початку ХХ століття тут жив німецький колоніст, селянин Вагнер.
4. Мова назви – українська, німецька
5. Місцезнаходження: розташоване на 3-Пд-3 від центра села на відстані 1700-2300 м.

Картка №5

1. Назва – Юзефів (Юзефівка, Юзефов, Третя)
2. Рід об'єкта – урочище.
3. Походження назви: невідоме. В кінці 1870-их рр.. тут (між селами Гульськ і Кикова) була заснована німецька колонія Юзефов, населення якої становило у 1909р. 351 житель (46 дворів). У 1936р.

4. Мова назви – українська і німецька.
5. Місцезнаходження: розташований на Пд-3 від центра села на відстані 2500-3500 м.

Картка №6

1. Назва – Борок.
2. Рід об'єкта – урочище.
3. Походження назви: До кінця ХІХ століття тут був сосновий бір, пізніше вирубанний. На цих землях у 1920-30 рр.. мешкало декілька селянських сімей, які після колективізації були переселені до села. Зараз тут розташоване дачне селище
4. Мова назви – українська.
5. Місцезнаходження: розташований на Пн-Пн-3 від центра села 2000 м.

Картка №7

1. Назва – Панська Гора.
2. Рід об'єкта – геоморфологічний, являє собою пагорб з крутим урвищем в бік річки Случ.
3. Походження назви: пов'язана з колишніми володарями села – польськими панами Яблонськими і Тишкевичами. До початку ХІХ ст. тут стояв панський палац, який був спалений (згадується у повісті Т. Шевченка «Варнак»). На початку ХХ ст. тут стояла хата управляючого панським маєтком Калішевського, біля якого росли плодні дерева, розмішувалися квітники і дендропарк (не збереглися). У 1930рр. на схилах об'єкта побудовані доти Укріпрайону. Зараз тут розташовані зарослі кущів і невисоких дерев. У 1980р. на пагорбі встановлені пам'ятний знак про перебування у селі Гульську Т.Г. Шевченка.
4. Мова назви – українська.
5. Місцезнаходження: розташована поблизу крутого правого берега р.Случ на Пн-3 від центра села 1000 м.

Картка №8

1. Назва – Городище
2. Рід об'єкта – урочище.
3. Походження назви: у ХІІ – ХІІІ тут було давньоруське поселення, знайдені кам'яні знаряддя праці. У 1930-их рр. тут побудовані фортифікаційні споруди Укріпрайону. До недавнього часу було зайняте городами. Оголошене заповідною зоною.
4. Мова назви – українська.
5. Місцезнаходження: розташоване поблизу урвистого правого берега р. Случ на відстані 1200-1300 м на Пн-3 від центра села.

Картка №9

5. Місцезнаходження: розташоване поблизу урвистого правого берега р. Случ на відстані 1200-1300 м на Пн-3 від центра села.

1. Назва – Нижнє поселення (вулиця Залізнична)
2. Рід об'єкта – історична частина села.
3. Походження назви: виникло у 1930 р. у зв'язку з примусовим виселенням селян з хуторів.
4. Мова назви – українська.
5. Місцезнаходження: розташовані поблизу залізниці Новоград-Волинський – Житомир на Пн від центра села на відстані 1000 м.

Картка №10

1. Назва – Голубів ривчак.
2. Рід об'єкта – гідрографічний (ліва притока річки Случ)
3. Походження назви: тут багато років жив селянин Голуб, один з предків якого був дяконом у сільській церкві.
4. Мова назви – українська.
5. Місцезнаходження: розташований на Пд-3 2500 м.\

Картка №11

1. Назва – Лібахін.
2. Рід об'єкта – урочище.
3. Походження назви: невідоме. В кінці 1870 рр. тут (між селами Гульськ та Марушівка) була заснована німецька колонія Любахін, населення якої становило у 1909р. 420 жителів (76 дворів). У 1930 рр. мешканці колонії були вислані за межі України. Тоді ж під час будівництва залізниці Новоград-Волинський – Житомир у цій місцевості зробили невеликий кам'яний кар'єр, рештки якого збереглися. В наш час тут містяться с/г землі, лісопосадка.
4. Мова назви – українська і німецька.
5. Місцезнаходження: розташовані по дорозі до села Марушівка, на відстані 2500-3500 м на Пн-Сх від центра села, за залізницею.

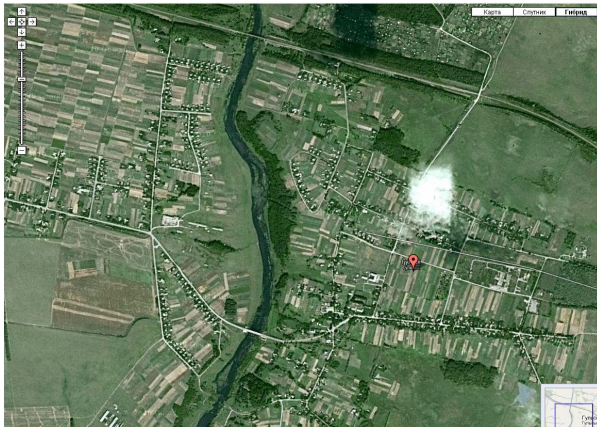
Картка №12

1. Назва – Кузьмова криниця.
2. Рід об'єкта – гідрографічний.
3. Походження назви: походить від імені Кузьми Боровика, який мешкав тут. Являє собою джерело з дуже смачною водою, яке обладнане бетонним кільцем.
4. Мова назви – українська.
5. Місцезнаходження: розташована недалеко від правого берега р. Случ по дорозі до села Тальківка на відстані 2000 м на Пд від центра села.

Картка №13

1. Назва – Млинище.
 2. Рід об'єкта – урочище.
 3. Походження назви: за архівними даними у селі в 1895р. було два водяних млини. Рештки одного з них збереглися. Від другого млина нічого не залишилося, крім назви урочища, яка вказує на приблизне місце його розташування. Являє собою луку, яка використовується як стадіон.
 4. Мова назви – українська.
 5. Місцезнаходження: розташоване поблизу правого берега р. Случ, де її русло утворює вигин у формі півкола, на відстані 2200 м на Пд-3 від центра села.
- Примітка: красназнавці Гульська описали ще 20 об'єктів.

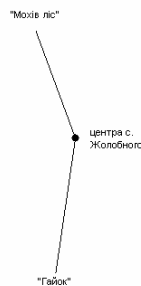
Стор.4



Аерофотознімок села Гульськ.
III. с. Жолобне

Картка №1

1. Назва – «Гайок»
2. Рід об'єкта – урочище, рослинний об'єкт.
3. Походження назви: річкова долина р. Жолоб'янки була вкрита кущами, протікає, рівчаками, були копанки, багата природна рослинність. Після меліорації – поле.
4. Мова назви – українська.
5. Місцезнаходження: А-190° L- 350 м.



Картка №2

1. Назва – «Мохів ліс»
2. Рід об'єкта – урочище, рослинний об'єкт.
3. Походження назви: в давнину була лісиста, заболочена місцевість, вкрита мохом. Тепер меліороване поле.
4. Мова назви – українська.
5. Місцезнаходження: А-350° L-4500 м.

IV. с. Калинівка

Картка №1

1. Назва – «Німецька»
2. Рід об'єкта – історична частина населеного пункту.
3. Походження назви: залишки поселення німців, які проживали тут до 1918р.
4. Мова назви – українська.
5. Місцезнаходження: А-15° L-2000 м.

Картка №2

1. Назва – «Матеуша»
2. Рід об'єкта – урочище.
3. Походження назви: ім'я пана, який тут проживав.
4. Мова назви – українська.
5. Місцезнаходження: А-315° L- 1200 м.

Картка №3

1. Назва – «Топольова»
2. Рід об'єкта – болото.
3. Походження назви: навкруги болота були насаджені тополі.
4. Мова назви – українська.
5. Місцезнаходження: А-320° L-300 м.

Картка №4

1. Назва – «Курган»
2. Рід об'єкта – урочище.
3. Походження назви: захоронення солдат.

4. Мова назви – українська.
5. Місцезнаходження: А-255° L-600 м.

Картка №5

1. Назва – «Василькова гора»
2. Рід об'єкта – історична частина населеного пункту.
3. Походження назви: Василь, який жив на цій горі.
4. Мова назви – українська.
5. Місцезнаходження: А-137° L-800 м.

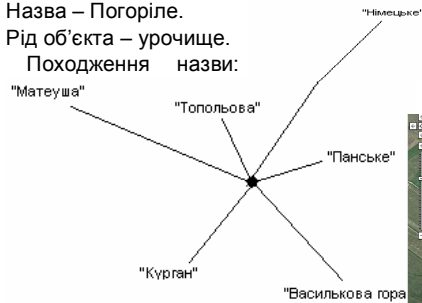
Картка №6

1. Назва – «Панське»
2. Рід об'єкта – історична частина населеного пункту.
3. Походження назви: панські маєтки, де зараз знаходиться школа.

4. Мова назви – українська.
5. Місцезнаходження: А-45° L-300 м.

Картка №1

1. Назва – Погоріле.
2. Рід об'єкта – урочище.
3. Походження назви:



колись тут був розташований хутір. Після переселення людей з хутора частина хат згоріла. Звідси назва урочища Погоріле.

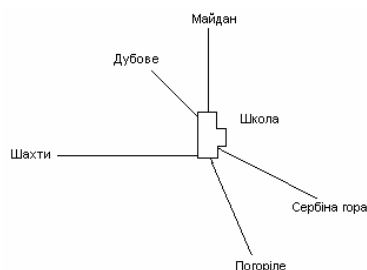
4. Мова назви – українська.
5. Місцезнаходження: А-150° L-3200 м.

Картка №2

1. Назва – Шахти.
2. Рід об'єкта – урочище.
3. Походження назви: під час війни 1941-1945 рр. в урочище був партизанський табір. Залишилися окопи, укріплення. Народ і назвав це урочище Шахти. Кожен рік Шахти дарують людям багатий урожай чорниць.
4. Мова назви – українська.
5. Місцезнаходження: А-270° L-1800 м.

Картка №3

1. Назва –



«Сербіна гора»

2. Рід об'єкта – історична частина с. Ходурки.
3. Походження назви: є дві версії. Одна з них – там жили серби, є залишки їх цвинтаря. Друга – там жив власник заводу Сербін. На заводі з болотної руди виплавляли метал.
4. Мова назви – українська.
5. Місцезнаходження: А-120° L-2800 м.

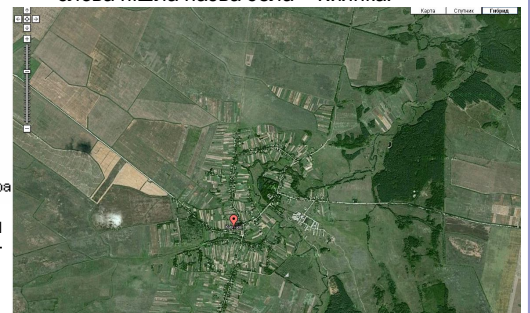
1. Назва – Майдан.
2. Рід об'єкта – урочище.
3. Походження назви: колись тут був розташований хутір з великою площею посередині, тому і мав назву Майдан. Після того як люди переселилися з хутора, все місце поросло густим лісом. А назва урочища залишилася та сама – Майдан.
4. Мова назви – українська.
5. Місцезнаходження: А-360° L-3000 м.

Картка №5

1. Назва – Дубове.
2. Рід об'єкта – урочище.
3. Походження назви: урочище багате розкішним дубом. Раніше там був хутір.
4. Мова назви – українська.
5. Місцезнаходження: А-330° L-2200 м.

VI. с. Киянка

Історична назва: З покоління в покоління киянці свято зберігають перекази про те що в XIII ст. на лівому березі невеликої річки Смолки почали поселятися перші мешканці. В тяжкі часи татаро-монгольської навали жителі мужньо захищали свій край, але зброї селяни не мали – довелося вести боротьбу звичайними киями. Від цього слова пішла назва села – Киянка.



с. Киянка. Новоград-Волинський район Житомирської області. Карта.

Картки обліку мікротопонімів с. Киянка

1. Назва – Вовча могила.
2. Рід об'єкта – історична частина населеного пункту.
3. Походження назви: в роки татаро-монгольської навали поблизу села Киянка відбулася битва, в якій загинула велика кількість наших воїнів, загинув і ватажок цього місця, прізвище якого було Вовк. На тому місці, де була битва, вирили могилу й поховали ватажка і загиблих воїнів. Ті, що залишилися, носили шапками землю на цю могилу й насипали великий курган, який називається «Вовча могила».
4. Мова назви – українська.
5. Місцезнаходження: А-240° L-2000 м.

Картка №2

1. Назва – «Кемпа»
2. Рід об'єкта – урочище.
3. Походження назви: коли киянськими землями володів поміщик Фатєєв Дмитро Іванович, у цьому урочищі влаштували різні змагання, відпочивали і розважалися. Там протікає річка Смолка і поблизу розташоване велике природне заглиблення.
4. Мова назви – українська.
5. Місцезнаходження: А-150° L-2500 м.

(продовження в наступному випуску)

Вчитель Чижівської ЗОШ І-ІІІ ступенів
Макашева О.Г.

Семінар вихователів груп продовженого дня



канву звичайного життя школи.

Главацька Алла Миколаївна, вихователь даної школи, майстерно провела самопідготовку, використавши мультимедійний проектор, за допомогою якого ознайомила вихованців із життям та творчістю

Т.Г.Шевченка, показала взаємозв'язок живої та неживої при-



Здоров'я - найперша необхідна умова успішного розвитку кожної людини, її навчання, праці, добробуту. Від ставлення людини до здоров'я багато в чому залежить його збереження і зміцнення. Навчити дітей берегти і зміцнювати своє здоров'я – одне з найважливіших завдань сучасної школи.

Нещодавно педагогічний колектив Наталівської ЗОШ І-ІІ ступенів радо зустрів гостей на семінарі-практикумі

«Формування у школярів ціннісного ставлення до власного життя і збереження здоров'я». У семінарі взяли участь 12 вихователів ГПД району.

Зі словами вітання до учасників семінару звернувся директор школи Мухаровський Олег Григорович. Також гостей вітала заступник директора Прищепа Людмила Валеріївна, вона презентувала роботу навчального закладу, та наголосила на тому, що зміцнення і збереження здоров'я учнів не обмежується проведенням конкурсів, виховних годин, а органічно влітається в щоденну



роди, користь вживання фруктів та овочів, розповіла про вплив дотримання режиму дня на здоров'я людини.

Приємним сюрпризом для учасників семінару стала театралізована вистава казки «Теремок». Діти майстерно грали ролі героїв розкриваючи правила безпечної поведінки на воді, в лісі, на дорозі, з електроприладами та нагадуючи номери екстрених викликів.

У ході семінару Малець Жанна Валеріївна поділилась досвідом роботи щодо організації здоров'язберігаю-

чої діяльності в ГПД Городницької ЗОШ І-ІІІ ступенів, представивши фрагменти своєї роботи в електронній презентації.

Підводячи підсумки, учасники семінару зазначили, що в роботі групи продовженого дня створюються такі умови, які, позитивно впливаючи на фізичний та інтелектуальний розвиток дитини, забезпечують не тільки своєчасне виконання домашніх завдань, а й дотримання режиму відпочинку та харчування. Проте потрібно створювати таке виховне середовище, яке сприятиме збереженню та зміцненню здоров'я дітей, формуванню у них умінь і навичок здорового способу життя, ставлення до власного здоров'я та здоров'я ото-



чення як до цінності.

Методист РМЦ

Лопатюк В.Г.

До уваги керівників шкіл!!!

10 березня о 10.00 на базі дитячої районної бібліотеки (м.Новоград-Волинський, вул.Гранітна, 8.)відбудеться ІІ етап конкурсу дитячого читання "Найкращий читач України—2011". Умови конкурсу розміщені на сайті відділу освіти: <http://osvita-novog.at.ua/news/ogoloshennja/2011-02-10-306>

25.02.2011р.

На базі РМЦ о 10.00 відбудеться круглий стіл з педагогами-організаторами на тему: "Організація заходів спрямованих на утвердження патріотизму та національної свідомості молоді"

Методист РМЦ Вознюк Т.М.

3.03.2011р. Відбудеться семінар вчителів початкових класів на тему: "Розвиток зв'язного мовлення на засадах особистісно-орієнтованого навчання" у Немільнянській ЗОШ І-ІІ ступенів.

Методист РМЦ Лопатюк В.Г.

Засідання школи ППД вчителів географії на базі Орепівської ЗОШ I-III ступенів

Використання можливо-стей кабінету географії для кращого засвоєння навчального матеріалу – таким було завдання чергового заняття школи ППД в Орепівській ЗОШ I-III ступенів. Зібралось 10 вчителів з різних шкіл району. Акумулятором



ідеї стала методист РМЦ Н.К.Дем'янчук.

Завідує кабінетом географії в Орепах керівник методоб'єднання, завуч школи П.О.Дорошкевич. Перше, що кинулося в очі, – таблиця «Рейтингова система оцінювання знань з географії», де враховано всі вимоги і досягнення кожного учня з теорії, практичних робіт, контурних карт, зошитів тощо.

На великих магнітних дошках карти: Новоград-Волинського району, Житомирської області, України.

На окремих стендах – різноманітні знаки на магнітній основі, якими вміло користуються учні.

Оновлені колекції гірських порід та мінералів перевищують вже 300 екземплярів. Не закриті в коробках, а виставлені для постійного користування.

Естетично і зручно: в шафах кожен зразок на фоні овального дзеркала, на широкіх підвіконнях – крупні екземпляри. Все підписано, приведено в систему.

На окремій дошці – карти с.Орепи і навколишніх полів, географічна та історична довідки про село, розшифровки мікротопонімів тощо.

В класі є куточок метеомайданчика: барометр, гігрометр, звичайний та психрометричний термометри. Гілка дерева – це народний спосіб визначення змін атмосферного тиску та вологості повітря.

На магнітній дошці «Стан погоди в с.Орепах» перш за все точні координати Ореп: 50°26'44" пн.ш та 27°32'15" сх.д.

Чергова учениця, шестикласниця Настя Туча, дивиться на прилади і виставляє магнітними знаками показники температури, атмосферного тиску, вологості, напрямку вітру, хмарності, опадів на 9.02.2011р.

Перед основною робочою дошкою на

підлозі намальовано кольоровий компас двохметрового діаметра.

В кабінеті є комп'ютер і телевізор, подарований районним відділом освіти за успіхи в туристських змаганнях. Усе це активно використовується на уроках.

А тепер, власне, про урок. І не один, а чотири. В 6,7,8 і 9 класах. Правда фрагментарно, по 20 хвилин.

Для досвідчених вчителів географії, членів районної школи ППД, вже не так важливо спостереження й аналіз окремого уроку згідно календарного плану, а відпрацювання окремих елементів, що й продемонстрував П.О.Дорошкевич.

Так, фрагмент уроку в 6 класі показав, як уміло учні працюють з геохронологічною таблицею історії розвитку Землі. Добре, що весь міжвіковий простір зайнятий кольоровим зображенням цієї таблиці, а основні дані вміщено на самих віконних шибках. Враховуючи, що геохронологію вчать не лише в 6, а й у 7 та 8 класах, можна сподіватися, що докембрій, палеозой, мезозой та кайнозой орепівські учні засвоять добре.

На цьому ж уроці шестикласники на комп'ютері подивились фрагмент фільму про походження людини, теорію еволюції.

Семикласники цього дня відпрацювали вміння роботи за «німою» картою. Петро Олексійович власноручно накреслив такі карти всіх матеріалів. Потрібно було за 2 хвилини назвати країни Африки, Азії зі столицями, або ж країни Європи

з кількістю населення. На 2 хвилини черговий учень виставляє пісочний годинник, а учень-асистент підраховує кількість назв.

У 8 класі відразу кілька учнів отримали завдання на уроці.

Хлопці на магнітній карті України знаками-стрілочками будували межі природних зон України. А пізніше розповідали про особливості кожної зони.

Дівчата отримали випереджуваче завдання з географії свого села. Виявляється, що крім українців тут колись жили німці та євреї. Восьмикласниці гарно знають мікротопоніми своєї місцевості,

вміють показувати на карті за заданим азимутом. Учениці розповідають про знаменитих людей свого села. Два герої Радянського Союзу, депутат Верховної Ради України, вчені, аграрії.

Пізніше директор школи М.Д.Петрук провів для учасників семінару екскурсію в шкільному музеї, де гості могли більш детально ознайомитися з життєписом цих людей.

В кінці уроку восьмикласник продемонстрував свої знання з геології. Хлопець обирає з настінної колекції заданий йому зразок і пояснює походження, властивості й використання цього мінералу чи гірської породи.

На уроці в 9 класі учні позначали умовними знаками на магнітній дошці-карті України родовища корисних копалин, зокрема нафти і газу. Цікавими були



вправи – спиною до карти називати, з якими областями межує та чи інша область України.

На уроках П.О.Дорошкевич максимально враховує вікову психологію своїх вихованців, застосовує ігри, вправи на швидкість знаходження на карті певного об'єкта. Кожен може проявити себе з кращого боку і побачити свої результати в рейтинговій таблиці оцінювання знань.

У подружжя географів Дорошкевичів старший син Сергій також географ.

Нині Сергій Петрович Дорошкевич молодший науковий співробітник інституту географії при Академії наук України. Разом з батьком підготували до друку географічний нарис «Природа Новоград-Волинського району».

Сподіваємося, що за сприяння Новоград-Волинської райдержадміністрації та відділу освіти даний нарис отримають всі школи району.

О.Г.Макашова, вчитель географії Чижівської ЗОШ I-III ст.

В.Л.Рибак, вчитель географії Киківської ЗОШ I-III ст.,керівник районної школи ППД вчителів географії.

Семінар-практикум

вчителів початкових класів на тему: «Формування мовленнєво-комунікативної компетенції учнів початкової школи»

Пріоритетною стає проблема формування мовленнєвої і комунікативної компетенції як провідного компонента в структурі загальної підготовки і розвитку особистості. При цьому школа має забезпечити формування

тором школи Процюком Миколою Дмитровичем, піднісши гостям хліб на вишитому рушнику.

Вчителі відвідали відкриті уроки, які майстерно провели: Тимошук Валентина Михайлівна урок читання на тему «М.Т.Рильський «Духовний заповіт дітям», «Не кидайсь хлібом», «Ким хочеш бути хлопчику», Герасимчук Ольга Сергіївна—урок змагання «Повторення про іменник як частину мови», Венгер Марія Анатоліївна урок на-

вчання грамоти «Звук ц, ц', позначення їх буквою Ц, ц. Споріднені слова», Степанюк Раїса Арсентівна урок –казка «В гостях у лісовичка».

Приємним сюрпризом для учасників семінару стало свято рідної мови



комунікативної особистості – людини, яка вільно і легко висловлює власні думки, виявляє високий рівень мовленнєвої куль-



**«Вчаться у тих, кого люблять»
В.Шаталов**

тури, дбає про якість свого мовлення і його вдосконалення. 15 лютого на базі Киківської ЗОШ І-ІІІ ступенів пройшов семінар-практикум вчителів початкових класів на тему «Формування мовленнєво-комунікативної компетенції учнів початкової школи».

Гостинно зустріли 29 педагогів району учнівський та педагогічний колектив на чолі з дирек-

«Солов'їна, барвінка, рідної матусі мова», у якому взяли участь не тільки учні, а й педагогічний колек-

тив на чолі з директором. Присутні були вражені вокальними та



танцювальними даними учнівського і педагогічного колективу.

У ході практичної частини



семінару вчителі району обмінялися досвідом роботи щодо сучасних методів та прийомів проведення занять з позакласного читання

ного читання (Павлюк Світлана Анатоліївна – Слободороманівська гімназія), щодо каліграфічних хвилин та розвитку мовлення (Дубравська Світлана Михайлівна – Гульська ЗОШ), щодо роботи над засвоєнням нормативного наголосування загально-вживаних слів першокласників (Данильчук Людмила Іванівна – Новороманівська ЗОШ І-ІІІ ст.).

Методист РМЦ Лопатюк В.Г.



НАКАЗ №84 від 18.02.11 року

Про проведення районного конкурсу – огляду екологічних агітколективів

Відповідно до річного плану роботи відділу освіти Новоград-Волинської райдержадміністрації

НАКАЗУЮ:

1. Провести 15 березня 2011 року районний конкурс – огляд екологічних агітколективів у приміщенні міського Палацу культури ім. Лесі Українки м. Новоград-Волинський (малий зал).
2. Затвердити положення про проведення районного кон-

курсу – огляду екологічних агітколективів (додаток 1).

3. Відповідальність за безпеку життя учнів, їх поведінку в дорозі та під час проведення конкурсу покласти на керівників, які будуть супроводжувати команди.

4. Витрати на оплату проїзду, добових учням та керівникам провести за рахунок відділу освіти.

5. Контроль за виконанням даного наказу покласти на директора РЦТСТУМ Подкаур В.М.

Начальник відділу

О.А.Антипчук

До уваги педагогічних працівників!



З метою пропаганди перспективного досвіду роботи та поповнення власного портфоліо в міжзастаційний період запрошуємо педагогічні колективи та окремих вчителів до

плідної співпраці—друку авторських уроків, дидактичних матеріалів, виховних заходів, проектів, творів-роздумів на педагогічну тематику, корекційно-розвивальних, дослідницьких програм та інших матеріалів на сторінках методичного бюлетеня “Педагогічні обрії” та газети “Школам Лесиного краю”. Чекаємо на ваші роботи з фотоматеріалами в електронному варіанті.

Матеріали подавати методистам РМЦ Рошці С.П., Якубович О.В.



ПОЛОЖЕННЯ про проведення районного конкурсу – огляду екологічних агітколективів

Районний конкурс-огляд екологічних агітколективів проводиться 15 березня 2011 року в Новоград-Волинському міському палаці культури ім. Лесі Українки (малий зал) початок о 9.30 годин.

Учасниками конкурсу-огляду є учні 1 – 11 кла-

сів загальноосвітніх шкіл району. Тривалість виступу до 10 хвилин. За перебільшення знімаються бали. Учнівська делегація від школи—7 учнів.

Критерії оцінювання виступів: Актуальність порушеної у виступі екологічної проблеми та її соціальне значення для Європи, України, області, району, села в контексті загальноєвропейського процесу „Довкілля для Європи” (1-5 балів).

Зв'язок з державними та громадськими екологічними організаціями при вирішенні проблеми (1-5 балів). Рівень виконавської майстерності (1-3 б.).

Оригінальність художнього оформлення (1-3 б.).

Відповідність костюмів (1-3 б.).

Рівень режисури (1 – 2 б.).

Наявність сценарію та ілюстрованого матеріалу до виступу (плакати, малюнки, фотографії).

Сайт відділу освіти:
Osvita-novog.at.ua



м.Новоград-Волинський,
вул.Соборності, 70,

Телефони:
(04141) 5-24-75; 5-33-54, 5-22-16

Ел. пошта: novog@i.ua